


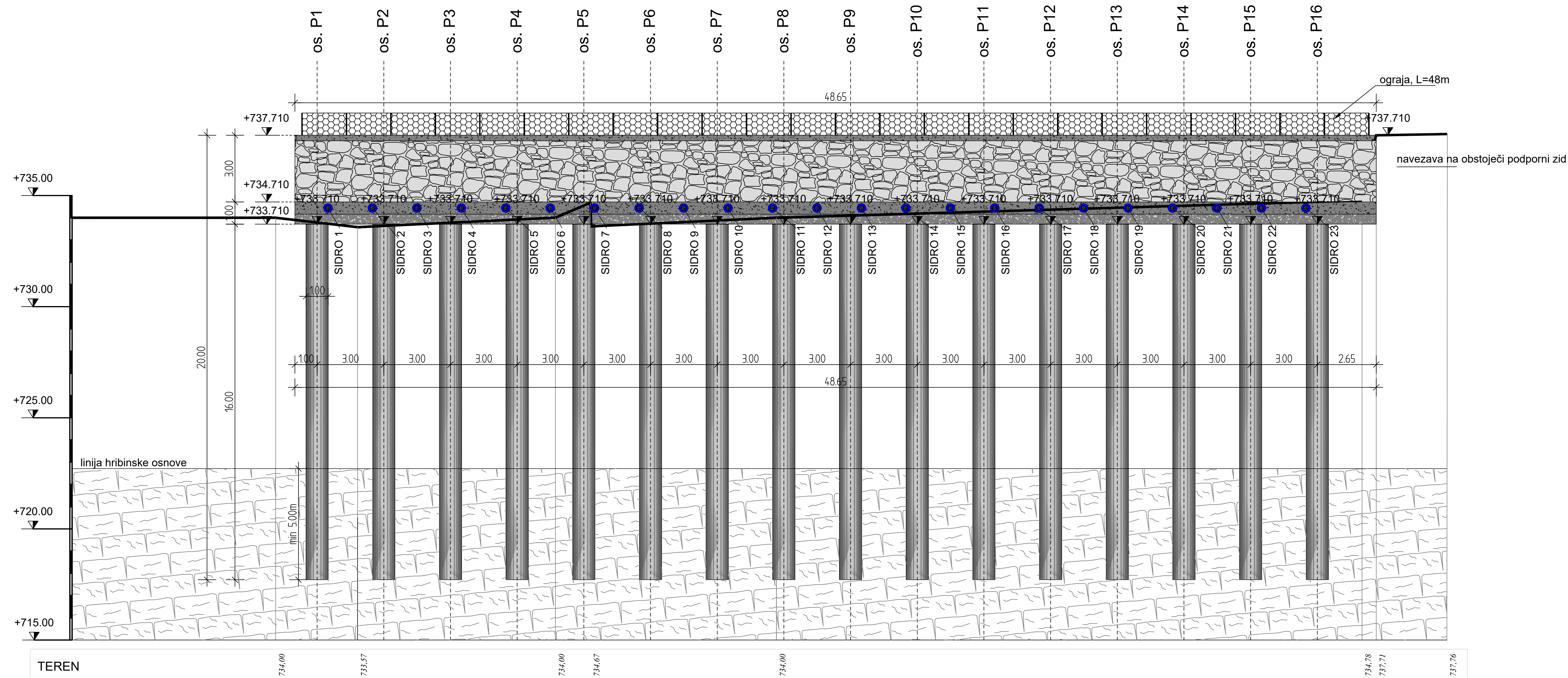
TLORIS PILOTNE STENE "A"

M : 1 : 100



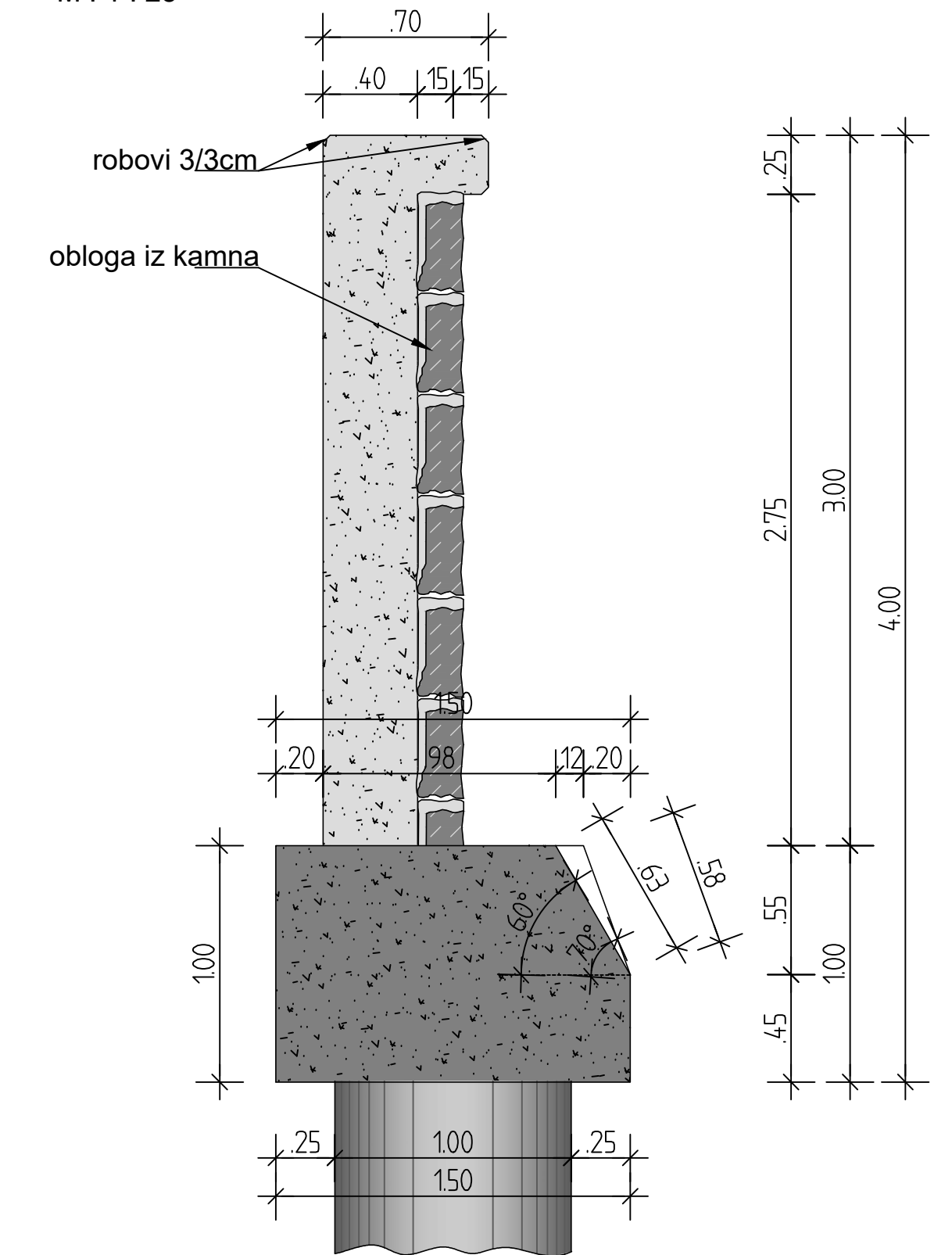
VZDOLŽNI PROFIL PILOTNE STENE "A"

M : 1 : 100



PREREZ PILOTNE GREDE "A"

M : 1 : 25



OPAŽNI NAČRT PILOTNA STENA "A"

M: 1:100
M: 1:25

naslovnik:	OBČINA ŽELEZNIKI Cedrnica 4/8 4228 Železniki		št. projekta:	846/18	datum:	Maj 2018
avtor:	IČS Inženirsko strojništvno biro, d.o.o. Glavni trg 17/b, 2000 Maribor		št. nacrta:	G.11	merilo:	1:100, 1:25
id. številka:	I.ZS 04-38		objekt:	Sanacija plazu Drazgoše v območju LC 494/50 in pet hiš pod cesto		
podizvajalec:			cesta:	LC 494/50		
			faza:	PZI		
			opis risbe:	OPAŽNI NAČRT-PILOTNA STENA "A"		
	ime in priimek:	dipl.inž.gr.	podpis:	št. odseka:	artivska številka:	faci/objekt:
	voda projekta:	M. Krajnc				
	ident. št. IZS:	I.ZS G-0584				
	ost. projektant:	M. Krajnc		št. risbe:	crtna koda artiva	
	ident. št. IZS:	I.ZS G-0584				
	izdelal:	M. Krajnc ml.	dipl.inž.gr.	št. prilože:		
				avtor risbe:	ISB d.o.o., Maribor	
				id. št. risbe:	846/18/G.11	